









"Les frontières et les toponymes de cette carte n'impliquent pas leur reconnaissance par toutes les parties de la communauté internationale"

Limites et litiges dans le détroit entre Japon et Corée

- | | | | |
|---|---|---|---|
|  | Ligne Lee (Peace Line), 1952 |  | Zone de développement économique conjoint |
|  | Limite des 12 milles nautiques, 1977 |  | Plateau continental |
|  | Limite maintenue des 3 milles nautiques |  | Conflit territorial réglé |
|  | Limite des eaux territoriales (frontière), 1996 |  | Conflit territorial actuel |